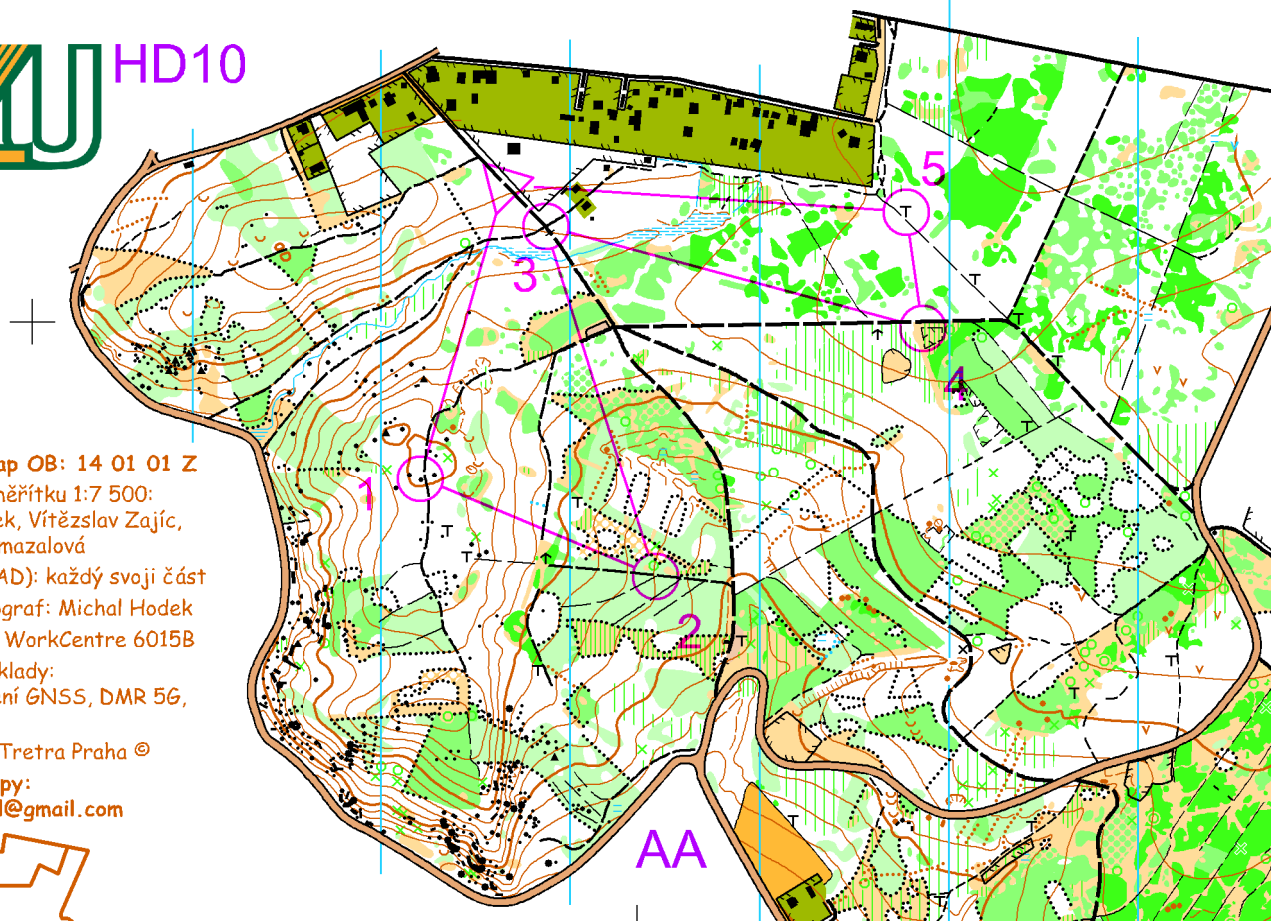


HD10		2,4 km	
▷		↗	×
1	67	▲	
2	63	← ↗	∩
3	66	↗	×
4	34	↗	┌
5	39	T	

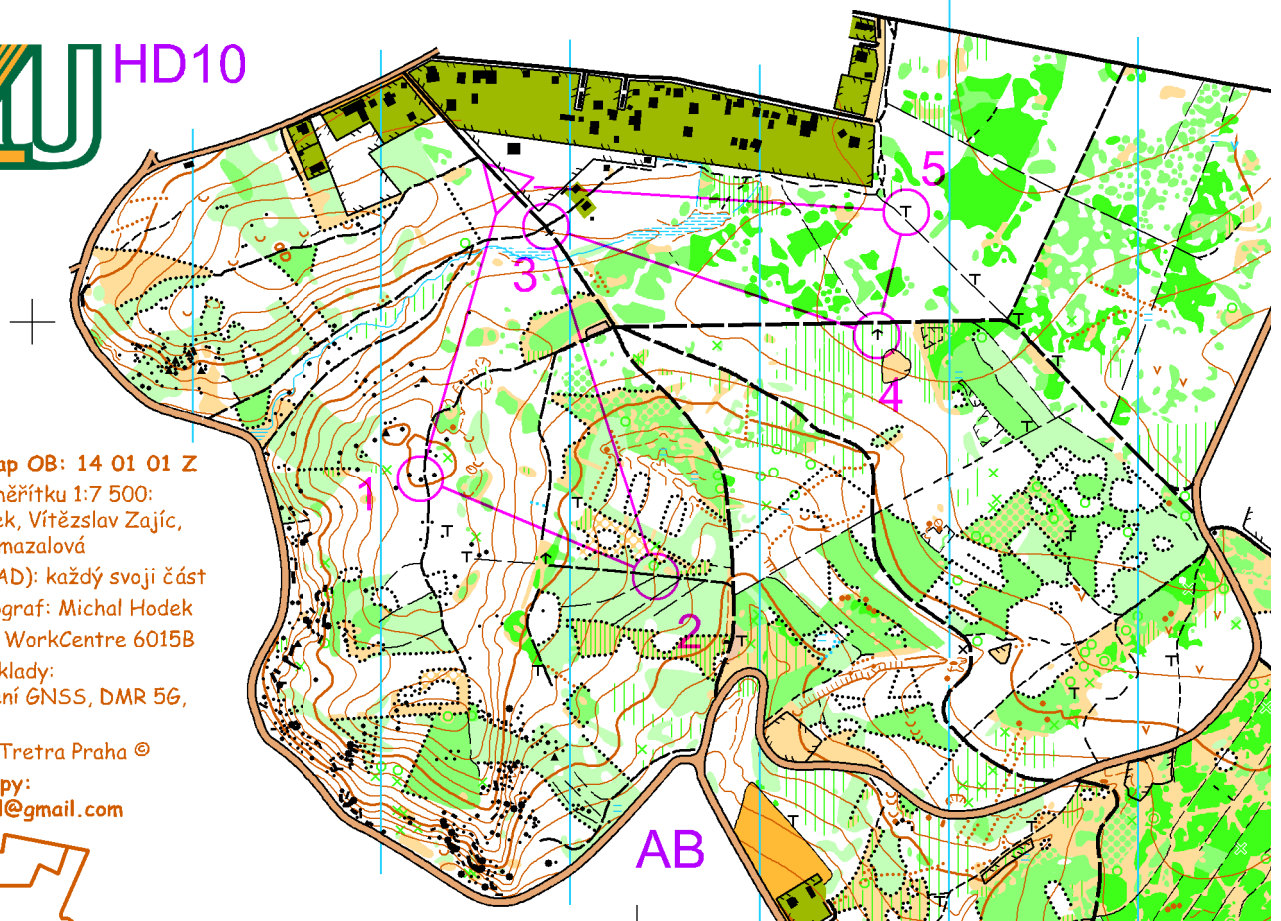


Evidence map OB: 14 01 01 Z
 Mapovali v měřítku 1:7 500:
 Michal Hodek, Vítězslav Zajíc,
 Kateřina Zamazalová
 Kreslili (OCAD): každý svoji část
 Hlavní kartograf: Michal Hodek
 Tisk: Xerox WorkCentre 6015B
 Mapové podklady:
 vlastní měření GNSS, DMR 5G,
 ortofoto
 Vydal: KOB Třetřa Praha ©
 Správce mapy:
 hodekmichal@gmail.com



AA

HD10		2,4 km	
▷		↗	✕
1	67	▲	
2	63	← ↗	↘
3	66	↗	✕
4	38	↑	
5	39	T	

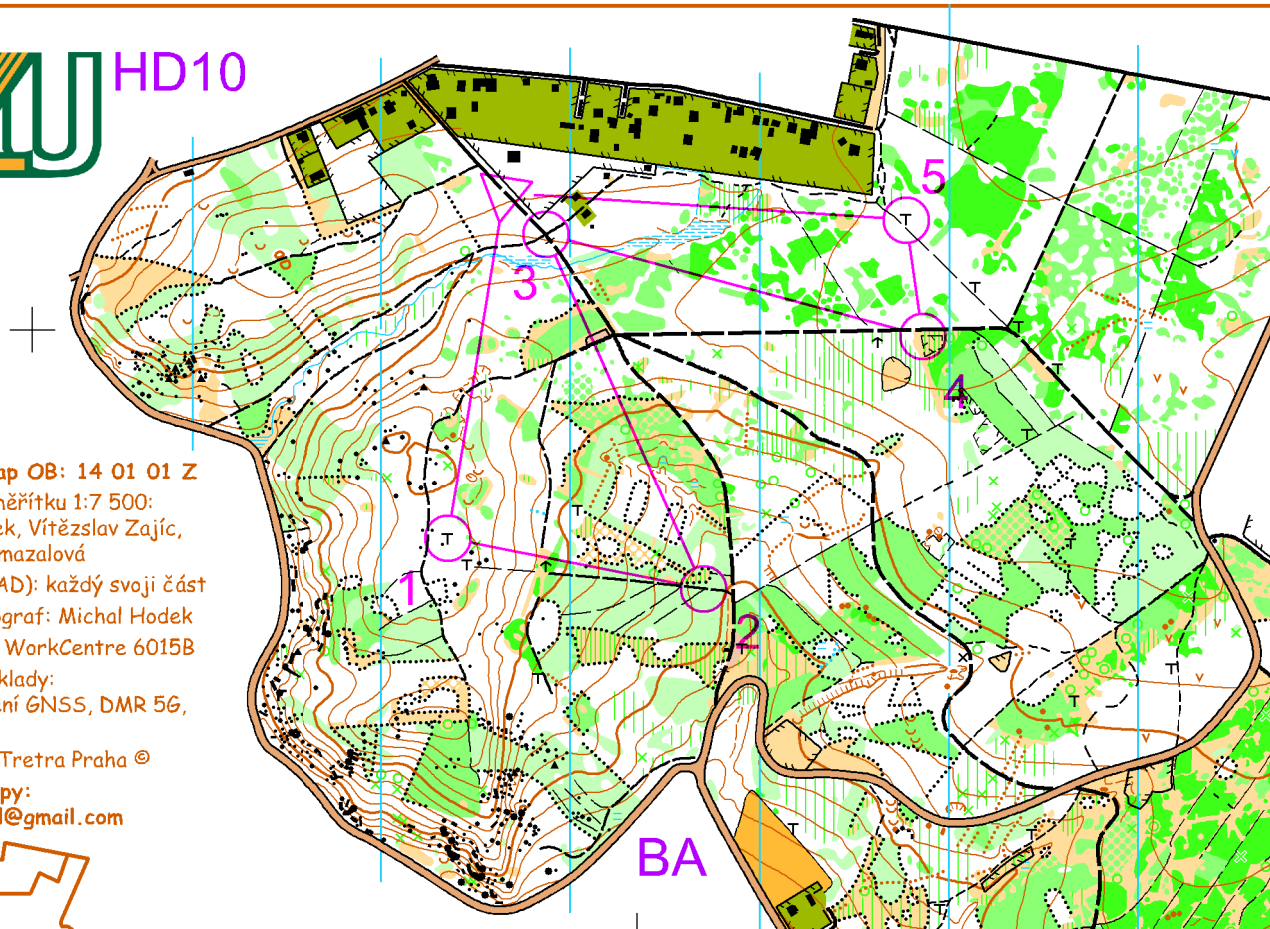


Evidence map OB: 14 01 01 Z
 Mapovali v měřítku 1:7 500:
 Michal Hodek, Vítězslav Zajíc,
 Kateřina Zamazalová
 Kreslili (OCAD): každý svoji část
 Hlavní kartograf: Michal Hodek
 Tisk: Xerox WorkCentre 6015B
 Mapové podklady:
 vlastní měření GNSS, DMR 5G,
 ortofoto
 Vydal: KOB Třetřa Praha ©
 Správce mapy:
 hodekmichal@gmail.com



AB

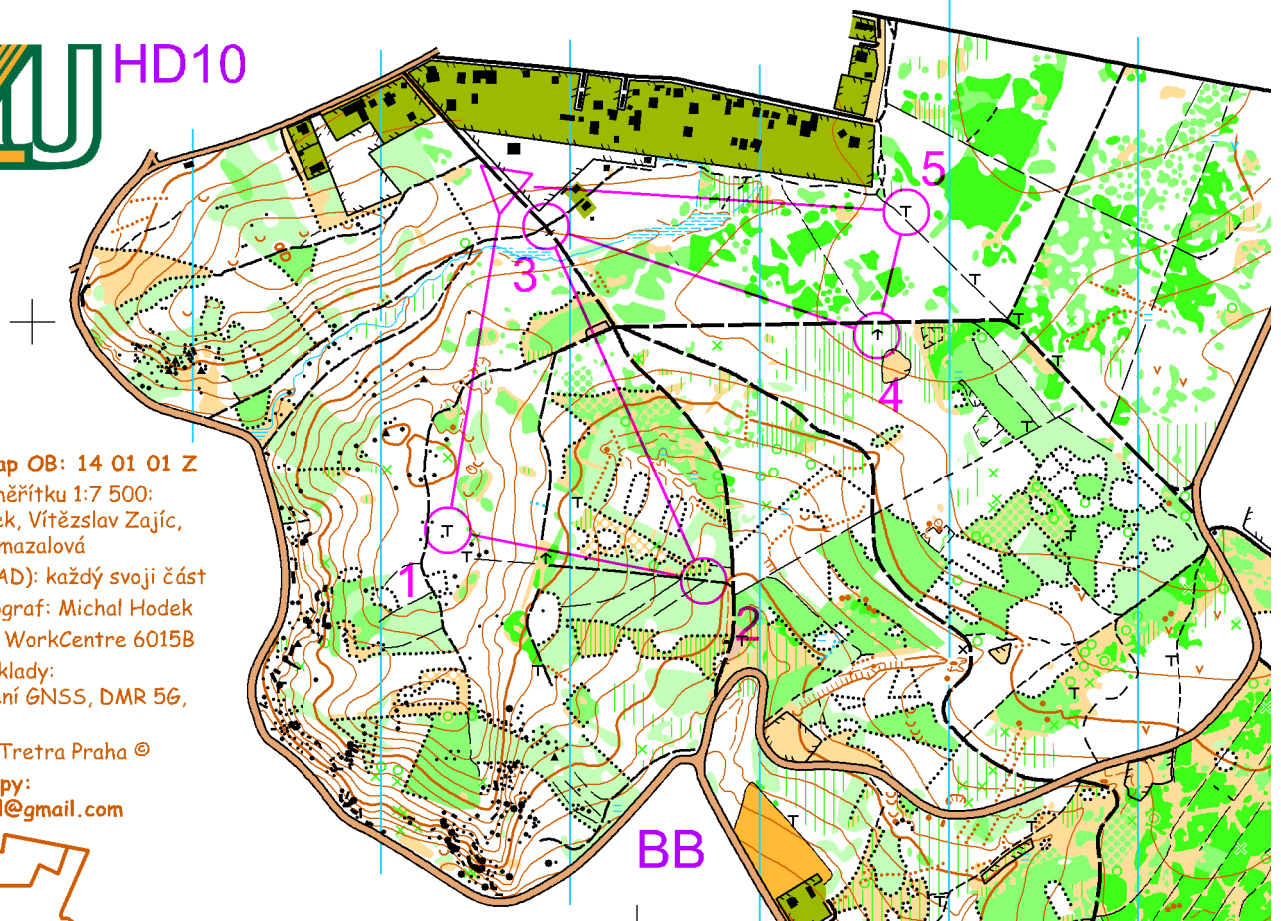
HD10		2,5 km	
▷		/	×
1	62	T	
2	37	→ /	Y
3	66	/	×
4	34	↗	T
5	39	T	



Evidence map OB: 14 01 01 Z
 Mapovali v měřítku 1:7 500:
 Michal Hodek, Vítězslav Zajíc,
 Kateřina Zamazalová
 Kreslili (OCAD): každý svoji část
 Hlavní kartograf: Michal Hodek
 Tisk: Xerox WorkCentre 6015B
 Mapové podklady:
 vlastní měření GNSS, DMR 5G,
 ortofoto
 Vydal: KOB Třetřa Praha ©
 Správce mapy:
 hodekmichal@gmail.com



HD10		2,5 km	
▷		/	×
1	62	T	
2	37	→ /	Y
3	66	/	×
4	38	↑	
5	39	T	



Evidence map OB: 14 01 01 Z
 Mapovali v měřítku 1:7 500:
 Michal Hodek, Vítězslav Zajíc,
 Kateřina Zamazalová
 Kreslili (OCAD): každý svoji část
 Hlavní kartograf: Michal Hodek
 Tisk: Xerox WorkCentre 6015B
 Mapové podklady:
 vlastní měření GNSS, DMR 5G,
 ortofoto
 Vydal: KOB Třetřa Praha ©
 Správce mapy:
 hodekmichal@gmail.com



BB