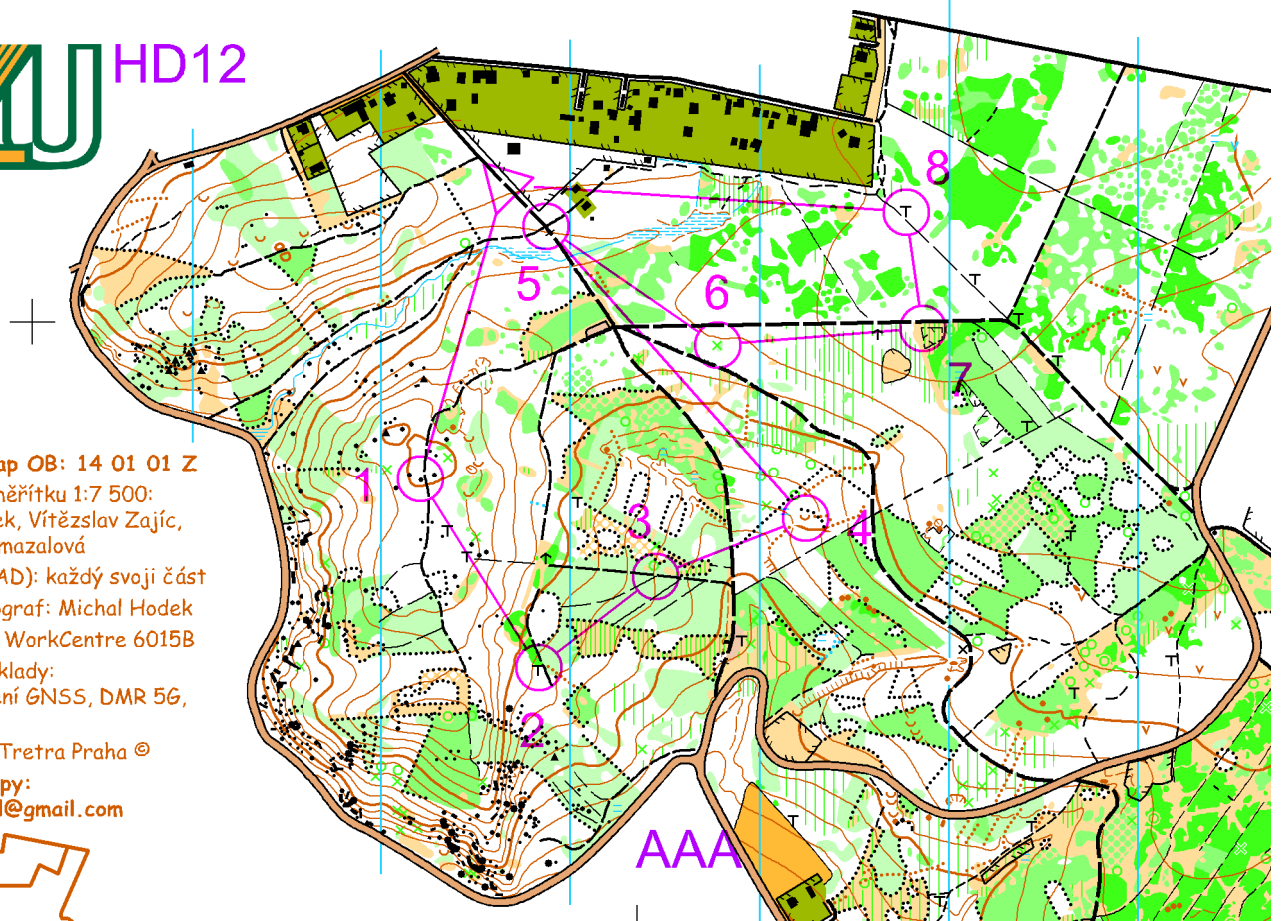


HD12		2,9 km	
▷		↗	×
1	67	▲	
2	40	T	
3	63	← ↗	γ
4	41	∪	
5	66	↗	×
6	69	⊗	
7	34	↗	T
8	39	T	

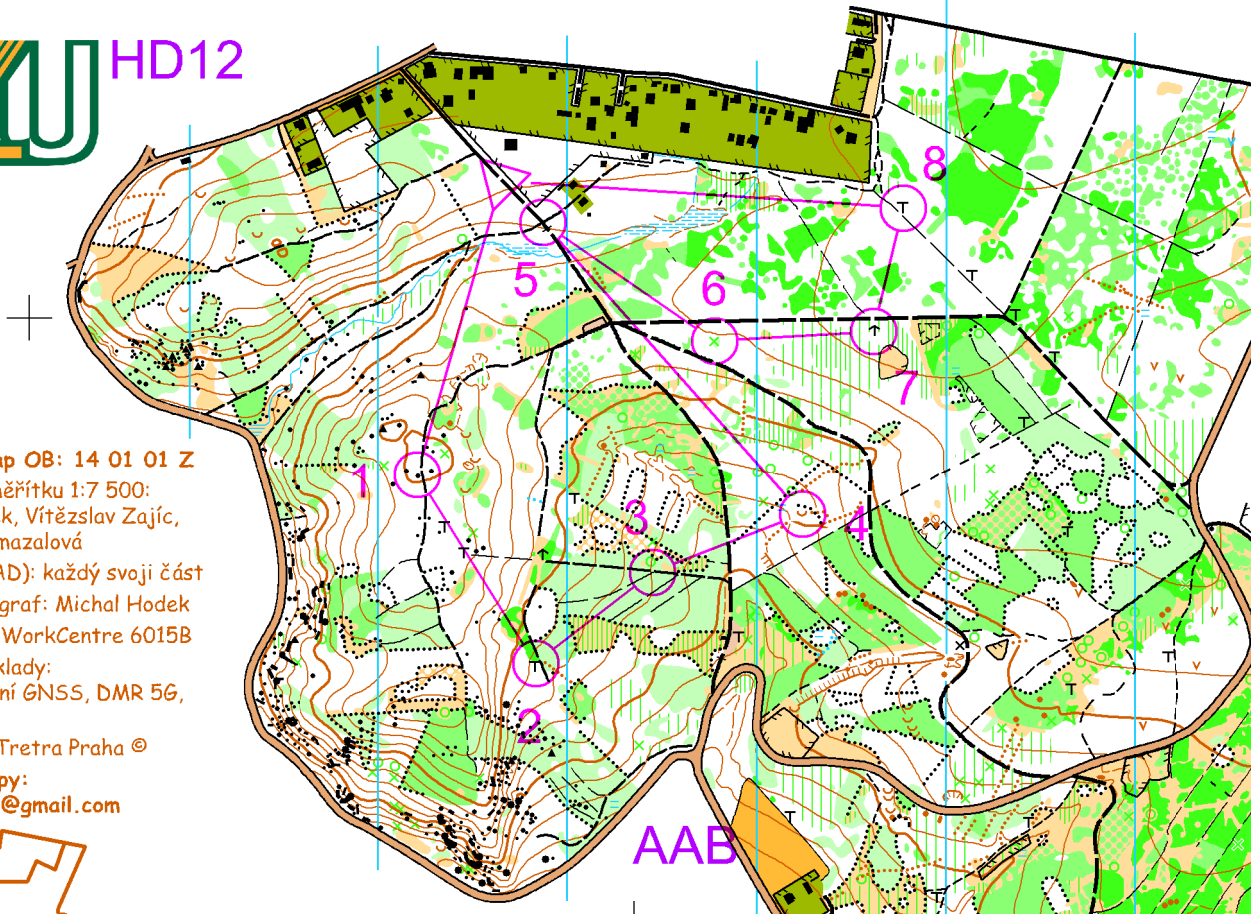


Evidence map OB: 14 01 01 Z
 Mapovali v měřítku 1:7 500:
 Michal Hodek, Vítězslav Zajíc,
 Kateřina Zamazalová
 Kreslili (OCAD): každý svoji část
 Hlavní kartograf: Michal Hodek
 Tisk: Xerox WorkCentre 6015B
 Mapové podklady:
 vlastní měření GNSS, DMR 5G,
 ortofoto
 Vydal: KOB Třetřa Praha ©
 Správce mapy:
 hodekmichal@gmail.com



AAA

HD12		2,8 km	
▷		↗	×
1	67	▲	
2	40	T	
3	63	← ↗	γ
4	41	∪	
5	66	↗	×
6	69	⊗	
7	38	↑	
8	39	T	



Evidence map OB: 14 01 01 Z

Mapovali v měřítku 1:7 500:
Michal Hodek, Vítězslav Zajíc,
Kateřina Zamazalová

Kreslili (OCAD): každý svoji část

Hlavní kartograf: Michal Hodek

Tisk: Xerox WorkCentre 6015B

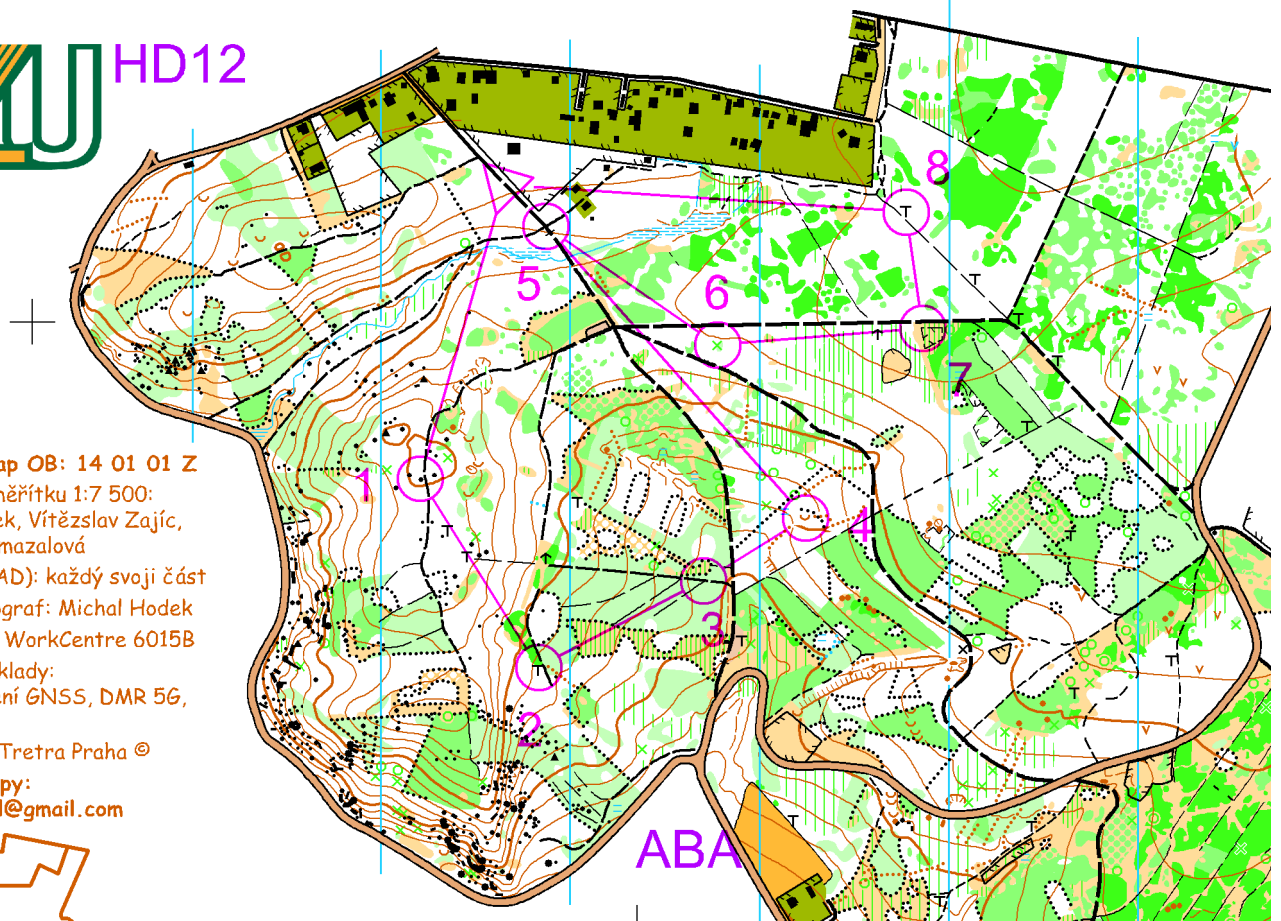
Mapové podklady:
vlastní měření GNSS, DMR 5G,
ortofoto

Vydal: KOB Třetřa Praha ©

Správce mapy:
hodekmichal@gmail.com



HD12		2,9 km	
▷		/	×
1	67	▲	
2	40	T	
3	37	→ /	γ
4	41	∪	
5	66	/	×
6	69	⊗	
7	34	↗	T
8	39	T	

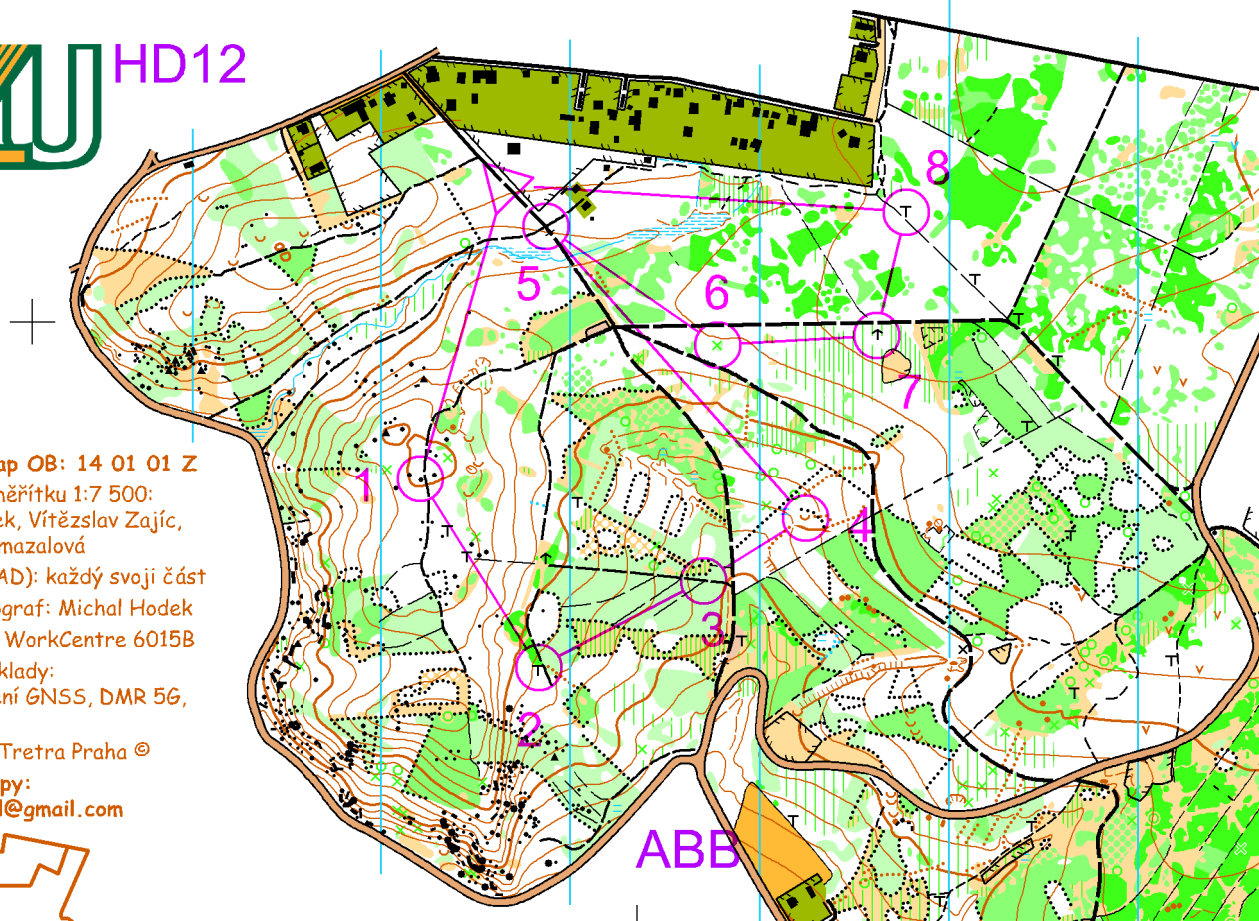


Evidence map OB: 14 01 01 Z
 Mapovali v měřítku 1:7 500:
 Michal Hodek, Vítězslav Zajíc,
 Kateřina Zamazalová
 Kreslili (OCAD): každý svoji část
 Hlavní kartograf: Michal Hodek
 Tisk: Xerox WorkCentre 6015B
 Mapové podklady:
 vlastní měření GNSS, DMR 5G,
 ortofoto
 Vydal: KOB Třetřra Praha ©
 Správce mapy:
 hodekmichal@gmail.com



ABA

HD12		2,8 km	
▷		/	×
1	67	▲	
2	40	T	
3	37	→ /	Y
4	41	∪	
5	66	/	×
6	69	⊗	
7	38	↑	
8	39	T	

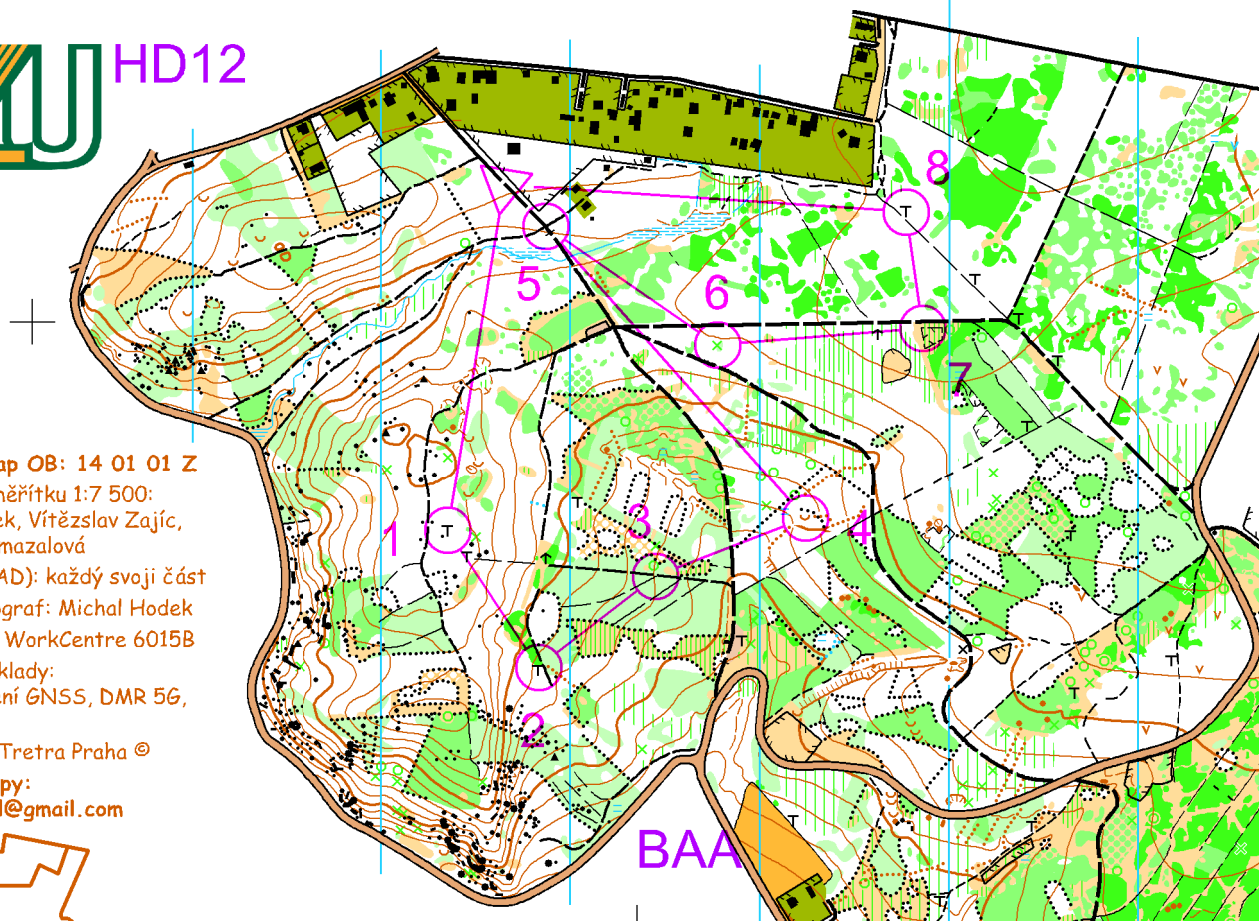


Evidence map OB: 14 01 01 Z
 Mapovali v měřítku 1:7 500:
 Michal Hodek, Vítězslav Zajíc,
 Kateřina Zamazalová
 Kreslili (OCAD): každý svoji část
 Hlavní kartograf: Michal Hodek
 Tisk: Xerox WorkCentre 6015B
 Mapové podklady:
 vlastní měření GNSS, DMR 5G,
 ortofoto
 Vydal: KOB Třetřra Praha ©
 Správce mapy:
 hodekmichal@gmail.com



ABB

HD12		2,8 km	
▷		/	×
1	62	T	
2	40	T	
3	63	← /	γ
4	41	∪	
5	66	/	×
6	69	⊗	
7	34	↗	T
8	39	T	

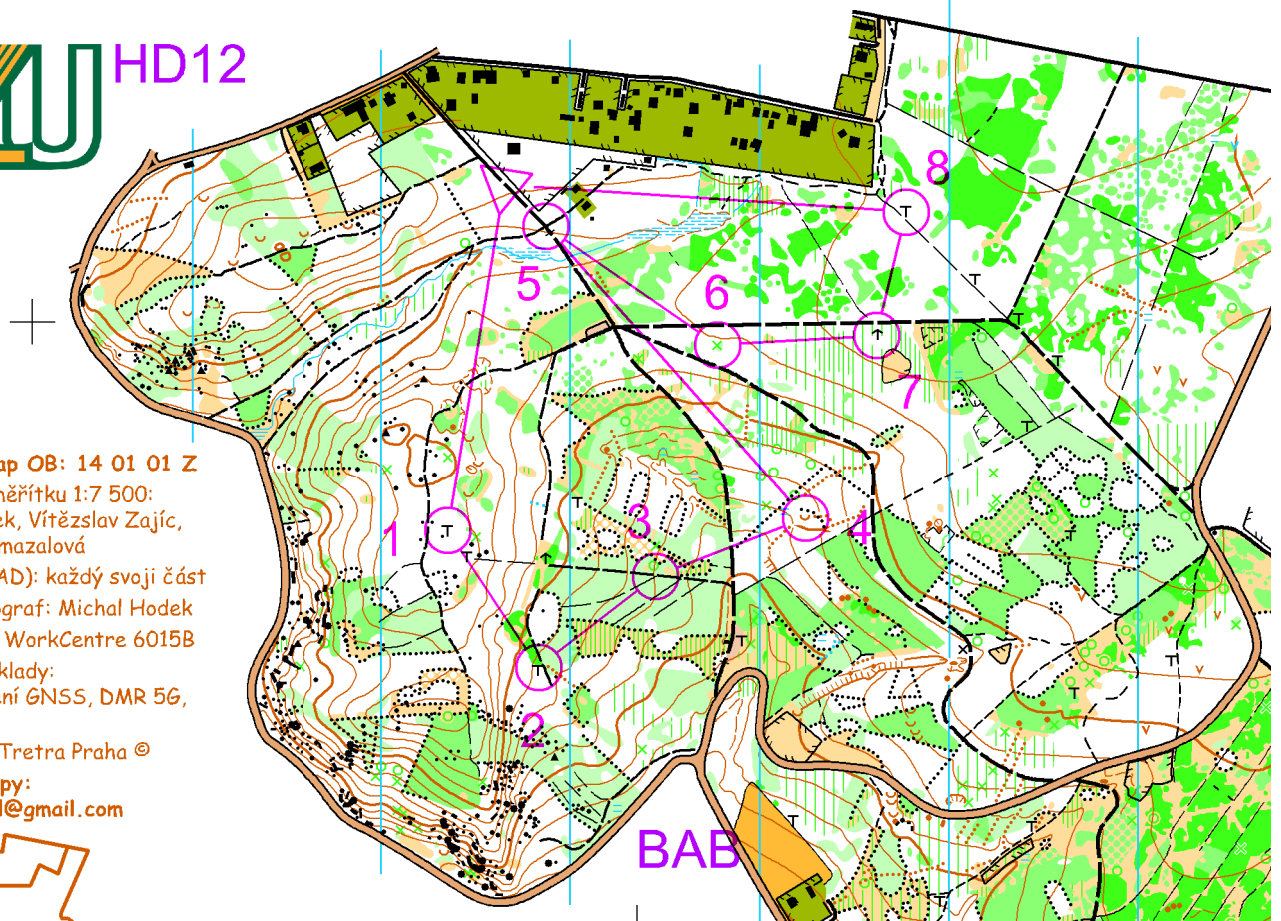


Evidence map OB: 14 01 01 Z
 Mapovali v měřítku 1:7 500:
 Michal Hodek, Vítězslav Zajíc,
 Kateřina Zamazalová
 Kreslili (OCAD): každý svoji část
 Hlavní kartograf: Michal Hodek
 Tisk: Xerox WorkCentre 6015B
 Mapové podklady:
 vlastní měření GNSS, DMR 5G,
 ortofoto
 Vydal: KOB Třetřa Praha ©
 Správce mapy:
 hodekmichal@gmail.com



BAA

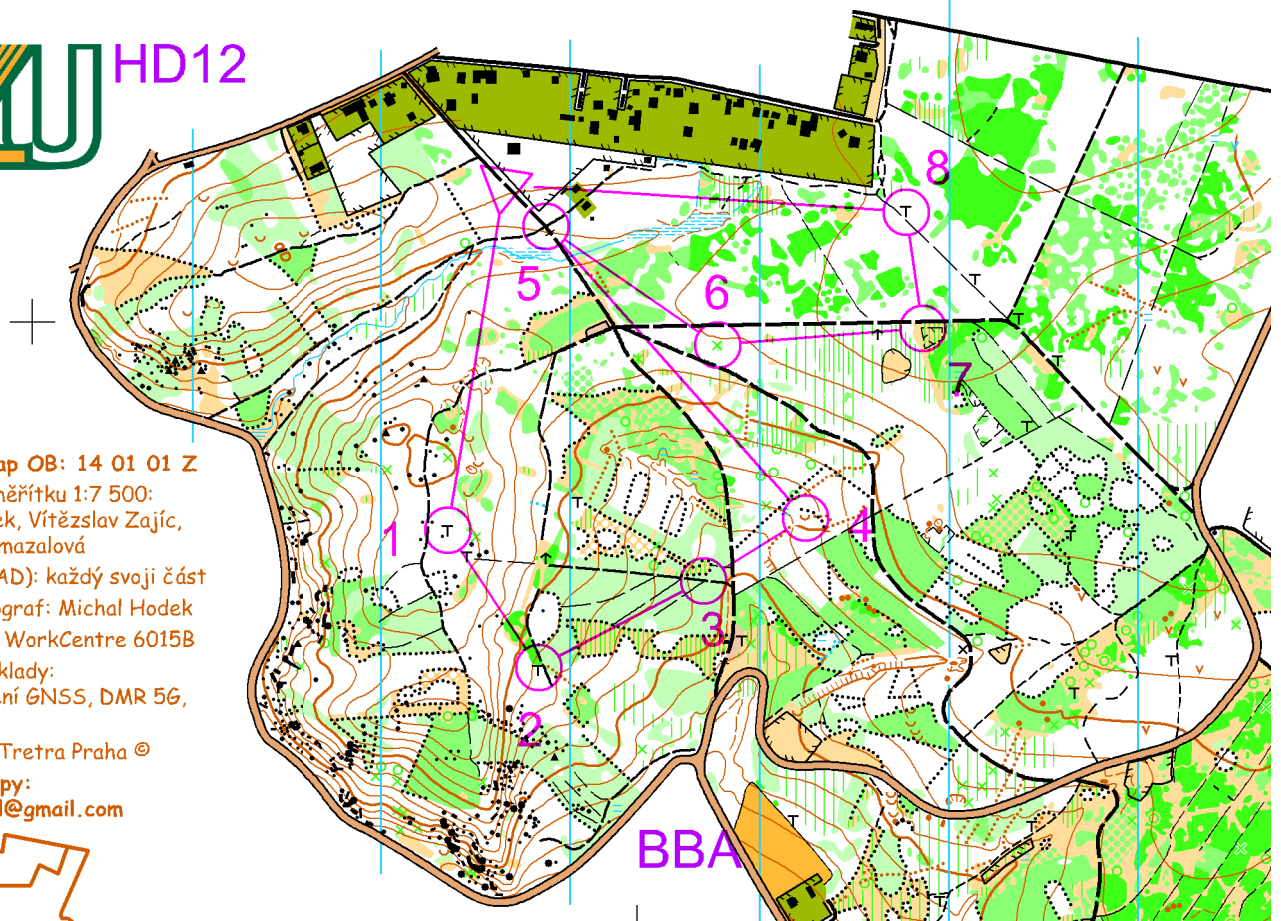
HD12		2,8 km	
▷		↗	×
1	62	T	
2	40	T	
3	63	← ↗	γ
4	41	∪	
5	66	↗	×
6	69	⊗	
7	38	↑	
8	39	T	



Evidence map OB: 14 01 01 Z
 Mapovali v měřítku 1:7 500:
 Michal Hodek, Vítězslav Zajíc,
 Kateřina Zamazalová
 Kreslili (OCAD): každý svoji část
 Hlavní kartograf: Michal Hodek
 Tisk: Xerox WorkCentre 6015B
 Mapové podklady:
 vlastní měření GNSS, DMR 5G,
 ortofoto
 Vydal: KOB Třetřa Praha ©
 Správce mapy:
 hodekmichal@gmail.com



HD12		2,8 km	
▷		/	×
1	62	T	
2	40	T	
3	37	→ /	Y
4	41	U	
5	66	/	×
6	69	⊗	
7	34	↗	T
8	39	T	

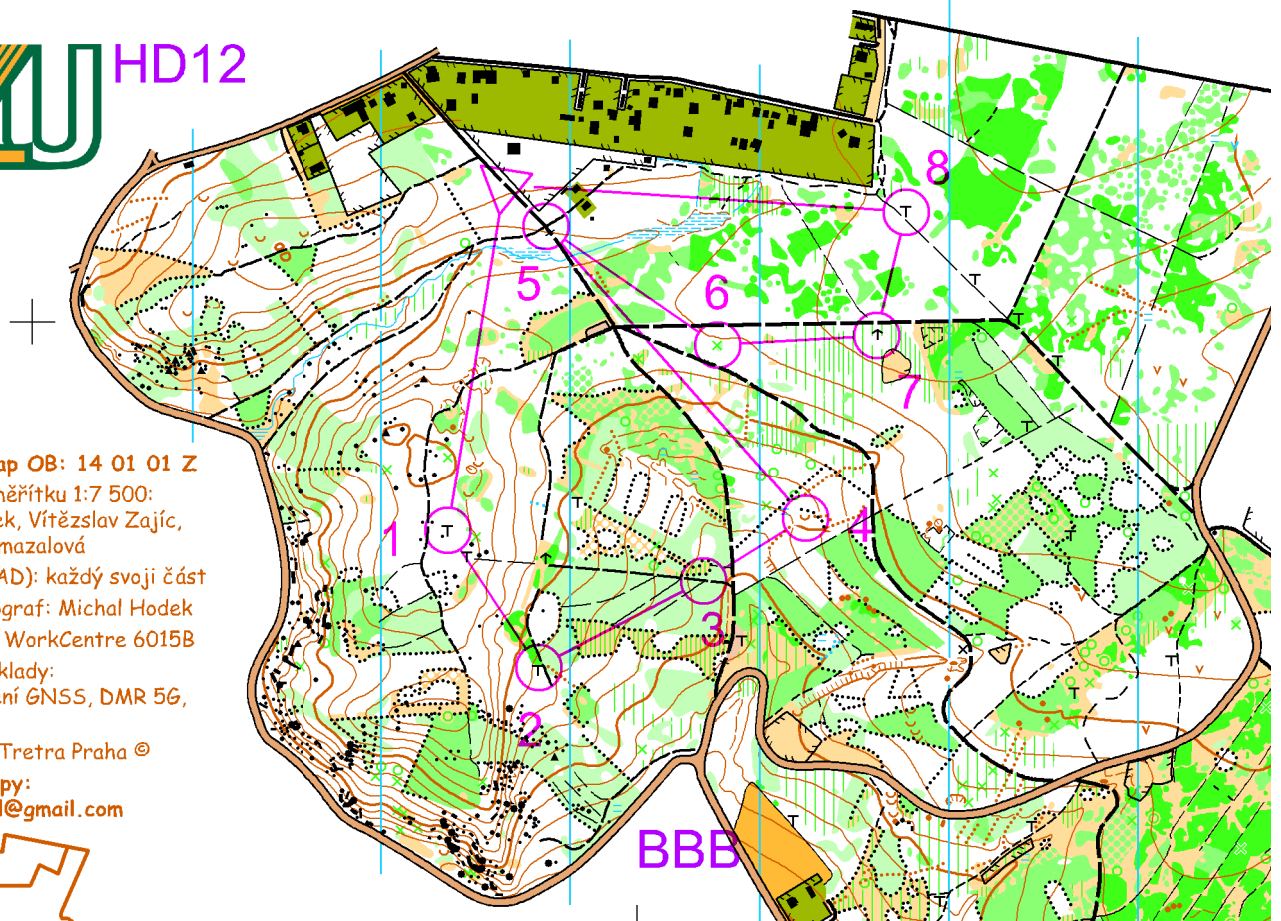


Evidence map OB: 14 01 01 Z
 Mapovali v měřítku 1:7 500:
 Michal Hodek, Vítězslav Zajíc,
 Kateřina Zamazalová
 Kreslili (OCAD): každý svoji část
 Hlavní kartograf: Michal Hodek
 Tisk: Xerox WorkCentre 6015B
 Mapové podklady:
 vlastní měření GNSS, DMR 5G,
 ortofoto
 Vydal: KOB Třetřa Praha ©
 Správce mapy:
 hodekmichal@gmail.com



BBA

HD12		2,8 km	
▷		/	×
1	62	T	
2	40	T	
3	37	→ /	Y
4	41	U	
5	66	/	×
6	69	⊗	
7	38	↑	
8	39	T	



Evidence map OB: 14 01 01 Z
 Mapovali v měřítku 1:7 500:
 Michal Hodek, Vítězslav Zajíc,
 Kateřina Zamazalová
 Kreslili (OCAD): každý svoji část
 Hlavní kartograf: Michal Hodek
 Tisk: Xerox WorkCentre 6015B
 Mapové podklady:
 vlastní měření GNSS, DMR 5G,
 ortofoto
 Vydal: KOB Třetřa Praha ©
 Správce mapy:
 hodekmichal@gmail.com



BBB